



ประเมินสถานการณ์ภัยแล้งของ ประเทศไทย

ศูนย์พยากรณ์เศรษฐกิจและธุรกิจ

มหาวิทยาลัยหอการค้าไทย

โทร 0-2697-6341 โทรสาร 0-2697-6342

www.utcc.ac.th/cebf

วันที่ 24 มีนาคม 2559

ช่วงระยะเวลาภัยแล้ง

❖ ภัยแล้งของประเทศไทย หมายถึง ฝนแล้งและทิ้งช่วงซึ่งฝนแล้งเป็นภาวะปริมาณฝนตกน้อยกว่าปกติหรือฝนไม่ตกต้องตามฤดูกาลโดยแต่ละปีจะเกิดขึ้น ซึ่งแบ่งเป็น 2 ช่วง ได้แก่

- ช่วงที่ 1 ครึ่งหลังของเดือนตุลาคมเป็นต้นไป บริเวณประเทศไทยตอนบน (ภาคเหนือ ภาคตะวันออกเฉียงเหนือ ภาคกลางและภาคตะวันออก) จะมีปริมาณฝนลดลงเป็นลำดับ ยกเว้นภาคใต้ จนกว่าจะย่างเข้าสู่ฤดูฝนในช่วงกลางเดือนพฤษภาคมของปีถัดไปซึ่งภัยแล้งลักษณะนี้จะเกิดขึ้นเป็นประจำทุกปี และมีแนวโน้มที่จะทวีความรุนแรงขึ้นเป็นลำดับ
- ช่วงที่ 2 ส่วนภัยแล้งอีกช่วงหนึ่งมักเกิดขึ้นในช่วงกลางฤดูฝน คือ ประมาณปลายเดือนมิถุนายนถึงกรกฎาคม จะมีฝนทิ้งช่วง ซึ่งอาจเกิดขึ้นเฉพาะท้องถิ่น หรือบางบริเวณ แต่บางครั้งก็อาจครอบคลุมพื้นที่กว้างเกือบทั่วประเทศไทย



ช่วงการเพาะปลูกของเกษตรกร

- ❖ **ข้าวนาปีหรือข้าวนาฝน** คือ ข้าวที่ปลูกในฤดูการทำนาปกติ เริ่มตั้งแต่**เดือนพฤษภาคมถึงตุลาคม**และเก็บเกี่ยวเสร็จสิ้นล่าสุดไม่เกิน **เดือนกุมภาพันธ์**
- ❖ **ข้าวนาปรัง** คือ ข้าวที่ปลูกนอกฤดูการทำนาปกติ เริ่มตั้งแต่**เดือนมกราคม** ในบางท้องที่จะเก็บเกี่ยวอย่างช้าที่สุดไม่เกิน **เดือนเมษายน** นิยมปลูกในท้องที่ที่มีการชลประทานดี เช่น ใน **ภาคกลาง**





Chamber Business Poll

ศูนย์พยากรณ์เศรษฐกิจและธุรกิจ

มหาวิทยาลัยหอการค้าไทย

โทร 0-2697-6341 โทรสาร 0-2697-6342

www.utcc.ac.th/cebf

วันที่ 24 มีนาคม 2559

สถานการณ์ภัยแล้งปี 2559

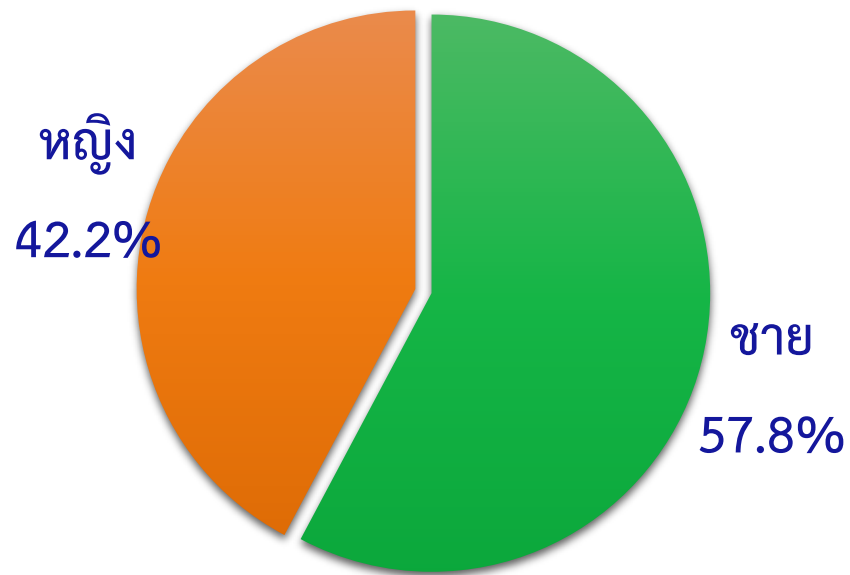
สำรวจระหว่างวันที่ 7-16 มีนาคม 2559

จำนวนตัวอย่างที่เกษตรกร 1,200 ตัวอย่างทั่วประเทศ



ข้อมูลทั่วไป

เพศ



อายุ

ช่วงอายุ	ร้อยละ
20-29 ปี	8.7
30-39 ปี	18.2
40-49 ปี	31.2
50-59 ปี	27.8
60 ปีขึ้นไป	14.2



ข้อมูลทั่วไป

ระดับการศึกษา

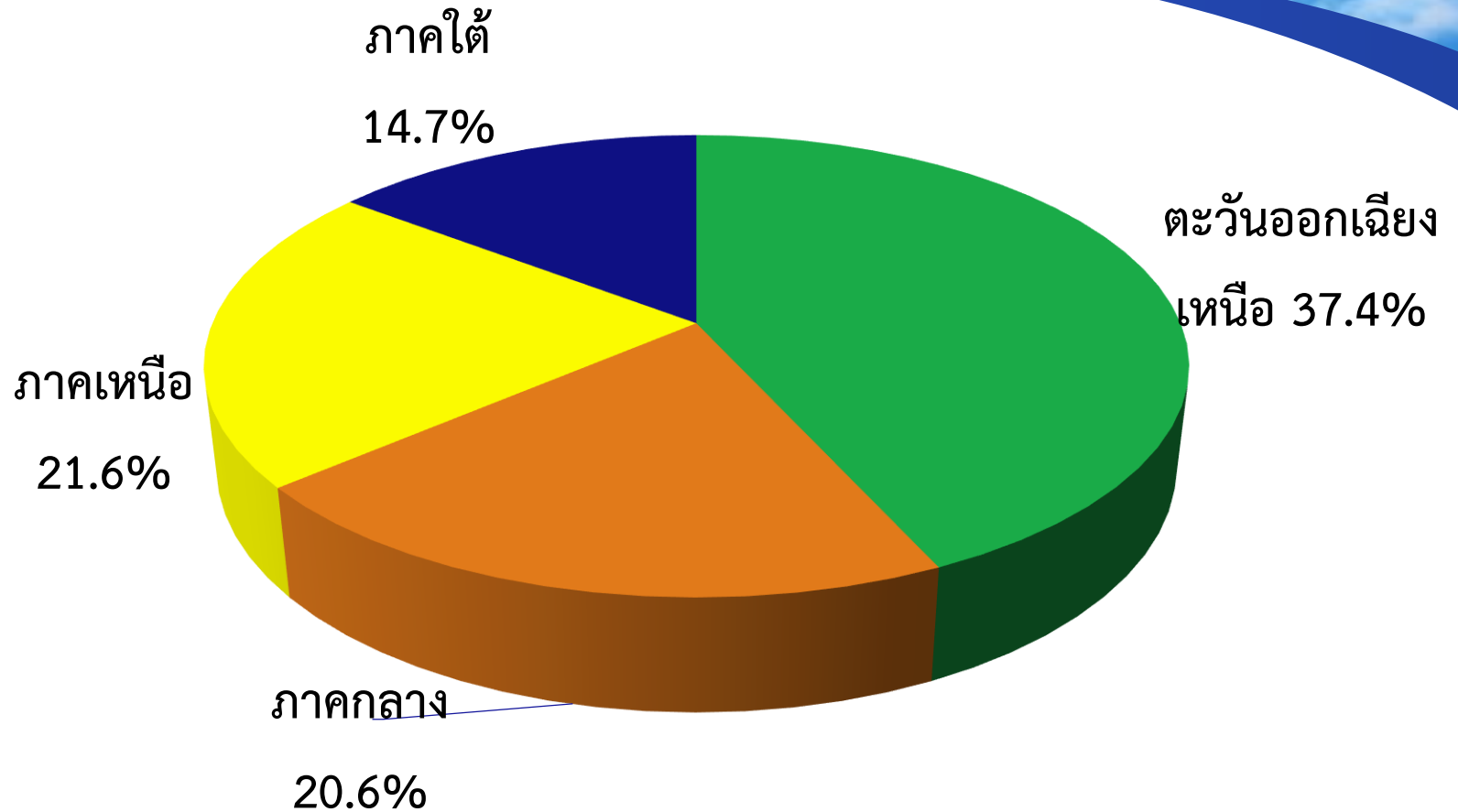
	ร้อยละ
มัธยมศึกษา	34.3
ปวช./ปวส.	39.4
ปริญญาตรี	22.8
สูงกว่าปริญญาตรี	3.4
อื่นๆ	0.1

จำนวนสมาชิกในครัวเรือน

	ร้อยละ
1-3 คน	19.2
4-6 คน	60.3
7-10 คน	13.6
มากกว่า 10 คนขึ้นไป	7.0
โดยเฉลี่ย 5-6 (คน)	



ภูมิภาค



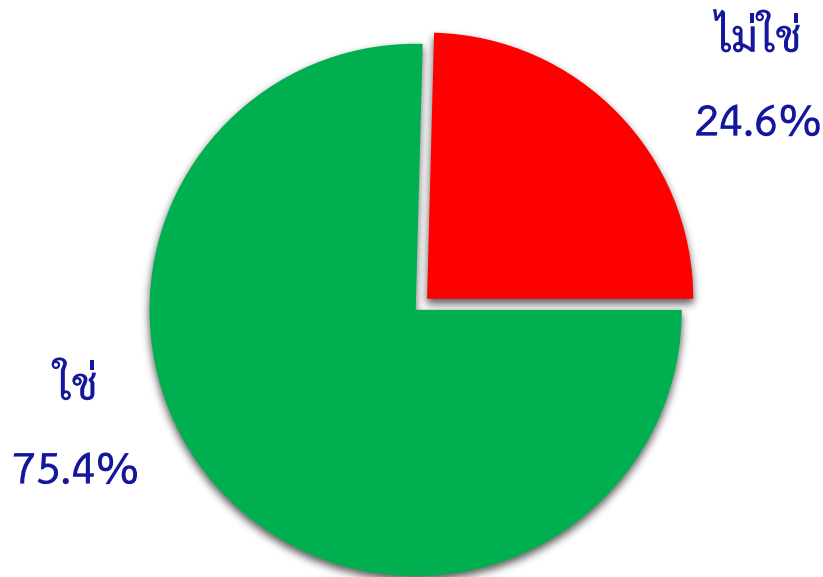
การเป็นเจ้าของพื้นที่ทำนา

	ร้อยละ
ของตัวเอง	40.9
ของตัวเองและเช่า	47.2
ของตัวเอง เช่า และของรัฐ	1.9
เช่าอย่างเดียว	5.5
ของรัฐอย่างเดียว	1.1
เช่าและของรัฐ	0.2
ของตัวเองและของรัฐ	3.2
รวม	100.0

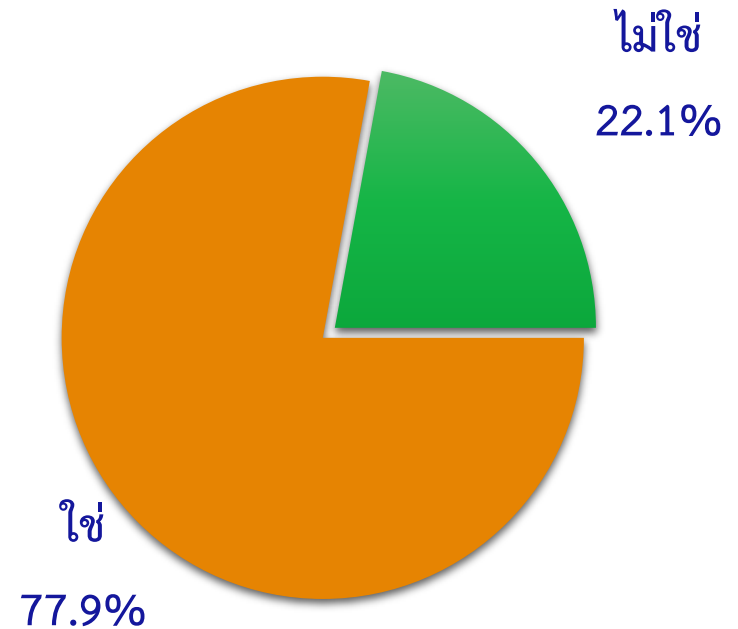


พื้นที่ ที่ทำการเพาะปลูกข้าว

พื้นที่อยู่ในเขตชลประทาน



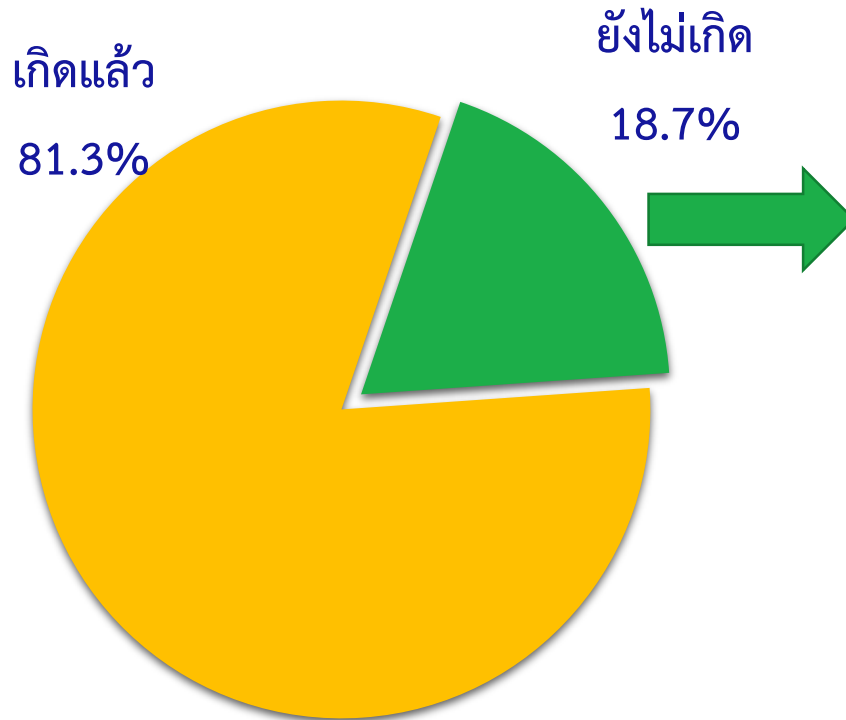
เป็นพื้นที่ที่รัฐขอความร่วมมือไม่ให้ทำการเพาะปลูก



สถานการณ์ภัยแล้ง



การเกิดภัยแล้ง



โอกาสที่จะเกิด	ร้อยละ
ไม่มีเลย	1.3
น้อย	0.4
ปานกลาง	20.5
มาก	77.7



หากต้องการข้อมูลเพิ่มเติม
กรุณาติดต่อ ศูนย์พยากรณ์เศรษฐกิจ และธุรกิจ
มหาวิทยาลัยหอการค้าไทย

TEL. 0-2697-6341 FAX. 0-2697-6342

